






# LEGENDA

## HRANICE





stav návrh

-  HRANICE SPRÁVNÍHO ÚZEMÍ DRAHONIC
-  HRANICE OBCE
-  HRANICE KATASTRÁLNÍHO ÚZEMÍ
-  HRANICE PŘÍRODNÍHO PARKU SVOBODNÉ HORY
-  HRANICE ŘEŠENÉHO ÚZEMÍ




## FUNKČNÍ PLOCHY

-  LESY
-  VODNÍ PLOCHY A TOKY





## DOPRAVA

-  KORIDOR DOPRAVNÍ INFRASTRUKTURY, PŘELOŽKA SILNICE I/22 (ŽÚR J6K)
-  SILNICE I. TŘÍDY - KORIDOR 50M
-  SILNICE II.f. - OP 15M OD OSY
-  SILNICE II.f. - OP 15M OD OSY


## ÚSES

-  LOKÁLNÍ BIOCENTRUM
-  FUNKČNÍ LOKÁLNÍ BIOKORIDOR
-  NEFUNKČNÍ LOKÁLNÍ BIOKORIDOR
-  REGIONÁLNÍ BIOKORIDOR
-  REGIONÁLNÍ BIOCENTRUM
-  NADREGIONÁLNÍ BIOCENTRUM

## TECHNICKÁ INFRASTRUKTURA

-  KORIDOR TECHNICKÉ INFRASTRUKTURY ZVN 400KV KOČIN - PŘESTICE (ŽÚR J6K)
-  VEDENÍ 110KV (15M OD KRAJINÍHO VODIČE)
-  VEDENÍ 400KV (20M OD KRAJINÍHO VODIČE)
-  VEDENÍ 22KV (7M OD KRAJINÍHO VODIČE)

ZÁZNAM O ÚČINNOSTI		Razika
Správní orgán, který Změnu č. 1 ÚPO vydal	<b>ZASTUPITELSTVO OBCE DRAHONICE</b>	
Datum nabytí účinnosti		
Oprávněná úřední osoba pořizovatele	Ing. Aleš Dvořák referent odboru výstavby a územního plánování Městského úřadu Vodňany	

ZMĚNA Č. 1 ÚPO DRAHONICE		Razítko zpracovatele
Stupeň	NÁVRH PRO VEŘEJNÉ PROJEDNÁNÍ	
Obsah	VÝKRES ŠIRŠÍCH VZTAHŮ	
Měřítko	1 : 25 000	
Datum vyhotovení	SRPEN 2019	
		Podpis
		Hlavní projektant Ing. arch. Václav Štěpán
		Zodpovědný projektant Ing. arch. Václav Štěpán
		Kreslil Ing. Adela Přilegerová
	Číslo výkresu 10276661 / CZ 430908117	Číslo paré 6
	Telefon 387718439, 387718450	

